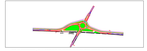

PROGETTO LAVORI DOCUMENTI PER LA COMPRESSIONE DI UNA ROTATORIA A RAGO AL Km 386 + RACCORDI SS 19 IN "CORSIA DIFFERENZIATA" DI LOCALITA' "ACCONIA DI CERINGA"

PROGETTO ESECUTIVO

DITTA : COMUNE DI CERINGA

UBICAZIONE: ACCONIA-MARE

I PROGETTISTI e COORDINATORE PER LA SICUREZZA IN FASE DI PROGETTAZIONE:

DOT. GIUSEPPE GULLO

DOT. GIACINTO LORUSSO

GEOM. ANTONIO DI BELLA

ELABORATO: PROFILI TIPO,SEZIONI RAGIONATE,ACQUE METEORICHE Scala 1 : 100

Tav. n. 35

PROFILO ALTIMETRICO DAL POZZETTO P56 ALLA CADITOIA C17



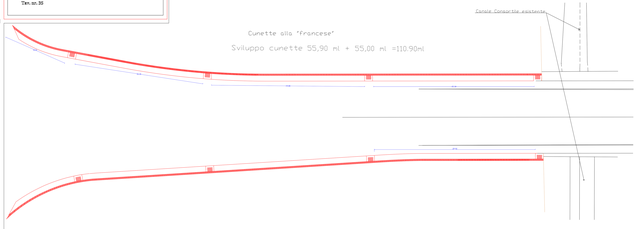

PROFILO ALTIMETRICO DALLA CADITOIA C45 AL CANALE IN C.A.

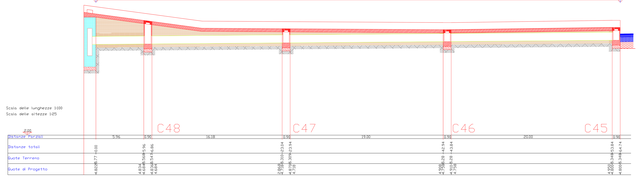

PROFILO ALTIMETRICO DALLA CADITOIA C44 AL CANALE IN C.A.

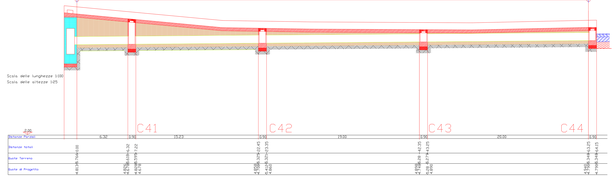



Legenda

- Cunetta alla "francese"
- Tubazione fi 250
- Tubazione fi 300
- Tubazione fi 400
- Tubazione 2 fi 500
- Canale in c.a.